

Informace o pozemku

Parcelní číslo:	2928/1
Obec:	Bruntál [597180]
Katastrální území:	Bruntál-město [613169]
Číslo LV:	1870
Výměra [m ²]:	230
Typ parcely:	Parcela katastru nemovitostí
Mapový list:	
Určení výměry:	Ze souřadnic v S-JTSK
Způsob využití:	ostatní komunikace
Druh pozemku:	ostatní plocha



Vlastníci, jiní oprávnění

Vlastnické právo

Podíl

Město Bruntál, Nádražní 994/20, 79201 Bruntál

Způsob ochrany nemovitosti

Nejsou evidovány žádné způsoby ochrany.

Seznam BPEJ

Parcela nemá evidované BPEJ.

Omezení vlastnického práva

Nejsou evidována žádná omezení.

Jiné zápisy

Nejsou evidovány žádné jiné zápisy.

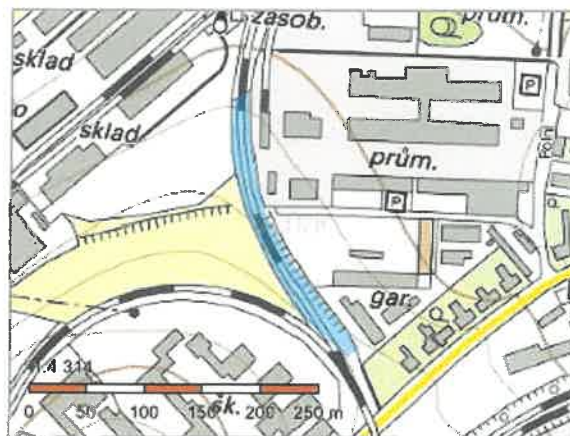
✚ Řízení, v rámci kterých byl k nemovitosti zapsán cenový údaj

Nemovitost je v územním obvodu, kde státní správu katastru nemovitostí ČR vykonává [Katastrální úřad pro Moravskoslezský kraj, Katastrální pracoviště Bruntál](#)

Zobrazené údaje mají informativní charakter. Platnost dat k 15.11.2021 10:00.

Informace o pozemku

Parcelní číslo:	2533/22
Obec:	Bruntál [597180]
Katastrální území:	Bruntál-město [613169]
Číslo LV:	4217
Výměra [m ²]:	3912
Typ parcely:	Parcela katastru nemovitostí
Mapový list:	
Určení výměry:	Ze souřadnic v S-JTSK
Způsob využití:	dráha
Druh pozemku:	ostatní plocha



Vlastníci, jiní oprávnění

Vlastnické právo

Podíl

Macco Organiques, s.r.o., Zahradní 1938/46c, 79201 Bruntál

Způsob ochrany nemovitosti

Nejsou evidovány žádné způsoby ochrany.

Seznam BPEJ

Parcela nemá evidované BPEJ.

Omezení vlastnického práva

Nejsou evidována žádná omezení.

Jiné zápisy

Nejsou evidovány žádné jiné zápisy.

☛ Řízení, v rámci kterých byl k nemovitosti zapsán cenový údaj

Nemovitost je v územním obvodu, kde státní správu katastru nemovitostí ČR vykonává [Katastrální úřad pro Moravskoslezský kraj, Katastrální pracoviště Bruntál](#)

Zobrazené údaje mají informativní charakter. Platnost dat k 15.11.2021 10:00.

Informace o pozemku

Parcelní číslo:	3887
Obec:	Bruntál [597180]
Katastrální území:	Bruntál-město [613169]
Číslo LV:	678
Výměra [m ²]:	34579
Typ parcely:	Parcela katastru nemovitostí
Mapový list:	
Určení výměry:	Ze souřadnic v S-JTSK
Způsob využití:	dráha
Druh pozemku:	ostatní plocha



Vlastníci, jiní oprávnění

Vlastnické právo	Podíl
Česká republika	
Právo hospodařit s majetkem státu	Podíl
Správa železnic, státní organizace, Dlážděná 1003/7, Nové Město, 11000 Praha 1	

Způsob ochrany nemovitosti

Nejsou evidovány žádné způsoby ochrany.

Seznam BPEJ

Parcela nemá evidované BPEJ.

Omezení vlastnického práva

TYP
Věcné břemeno (podle listiny)
Věcné břemeno zřizování a provozování vedení

Jiné zápisy

Nejsou evidovány žádné jiné zápisy.

✎ Řízení, v rámci kterých byl k nemovitosti zapsán cenový údaj

Nemovitost je v územním obvodu, kde státní správu katastru nemovitostí ČR vykonává [Katastrální úřad pro Moravskoslezský kraj, Katastrální pracoviště Bruntál](#)

Zobrazené údaje mají informativní charakter. Platnost dat k 15.11.2021 10:00.

Informace o pozemku

Parcelní číslo:	2603/1
Obec:	Bruntál [597180]
Katastrální území:	Bruntál-město [613169]
Číslo LV:	1870
Výměra [m ²]:	528
Typ parcely:	Parcela katastru nemovitostí
Mapový list:	
Určení výměry:	Ze souřadnic v S-JTSK
Způsob využití:	ostatní komunikace
Druh pozemku:	ostatní plocha



Vlastníci, jiní oprávnění

Vlastnické právo

Podíl

Město Bruntál, Nádražní 994/20, 79201 Bruntál

Způsob ochrany nemovitosti

Nejsou evidovány žádné způsoby ochrany.

Seznam BPEJ

Parcela nemá evidované BPEJ.

Omezení vlastnického práva

TYP

Věcné břemeno (podle listiny)

Jiné zápisy

Nejsou evidovány žádné jiné zápisy.

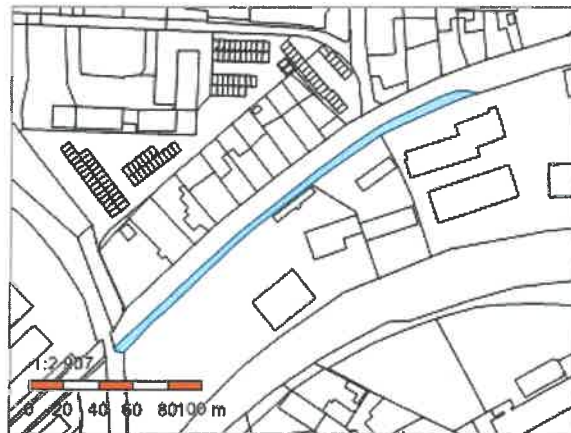
➦ Řízení, v rámci kterých byl k nemovitosti **zapsán cenový údaj**

Nemovitost je v územním obvodu, kde státní správu katastru nemovitostí ČR vykonává [Katastrální úřad pro Moravskoslezský kraj](#), [Katastrální pracoviště Bruntál](#)

Zobrazené údaje mají informativní charakter. Platnost dat k 15.11.2021 10:00.

Informace o pozemku

Parcelní číslo:	2613
Obec:	Bruntál [597180]
Katastrální území:	Bruntál-město [613169]
Číslo LV:	10002
Výměra [m ²]:	1170
Typ parcely:	Parcela katastru nemovitostí
Mapový list:	
Určení výměry:	Ze souřadnic v S-JTSK
Způsob využití:	ostatní komunikace
Druh pozemku:	ostatní plocha



Vlastníci, jiní oprávnění

Vlastnické právo	Podíl
Česká republika	
Příslušnost hospodařit s majetkem státu	Podíl
Státní pozemkový úřad, Husinecká 1024/11a, Žižkov, 13000 Praha 3	

Způsob ochrany nemovitosti

Nejsou evidovány žádné způsoby ochrany.

Seznam BPEJ

Parcela nemá evidované BPEJ.

Omezení vlastnického práva

Nejsou evidována žádná omezení.

Jiné zápisy

Nejsou evidovány žádné jiné zápisy.

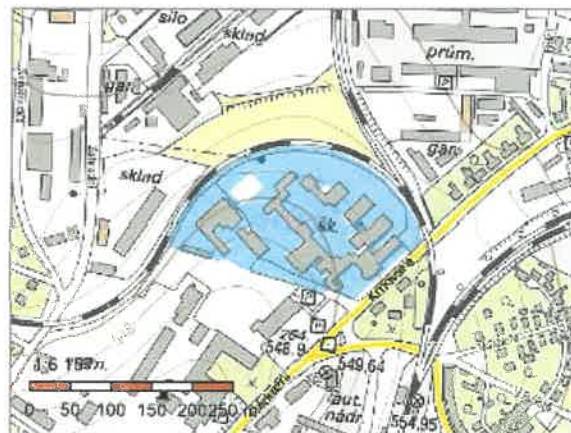
➤ Řízení, v rámci kterých byl k nemovitosti zapsán cenový údaj

Nemovitost je v územním obvodu, kde státní správu katastru nemovitostí ČR vykonává [Katastrální úřad pro Moravskoslezský kraj, Katastrální pracoviště Bruntál](#)

Zobrazené údaje mají informativní charakter. Platnost dat k 15.11.2021 10:00.

Informace o pozemku

Parcelní číslo:	2623/1
Obec:	Bruntál [597180]
Katastrální území:	Bruntál-město [613169]
Číslo LV:	1919
Výměra [m ²]:	26814
Typ parcely:	Parcela katastru nemovitostí
Mapový list:	
Určení výměry:	Graficky nebo v digitalizované mapě
Způsob využití:	manipulační plocha
Druh pozemku:	ostatní plocha



Vlastníci, jiní oprávnění

Vlastnické právo

Podíl

Moravskoslezský kraj, 28. října 2771/117, Moravská Ostrava, 70200 Ostrava

Hospodaření se svěřeným majetkem kraje

Podíl

Střední odborná škola, Bruntál, příspěvková organizace, Krnovská 998/9, 79201 Bruntál

Způsob ochrany nemovitosti

Nejsou evidovány žádné způsoby ochrany.

Seznam BPEJ

Parcela nemá evidované BPEJ.

Omezení vlastnického práva

TYP

Věcné břemeno chůze a jízdy

Jiné zápisy

Nejsou evidovány žádné jiné zápisy.

☞ Řízení, v rámci kterých byl k nemovitosti zapsán cenový údaj

Nemovitost je v územním obvodu, kde státní správu katastru nemovitostí ČR vykonává [Katastrální úřad pro Moravskoslezský kraj, Katastrální pracoviště Bruntál](#)

Zobrazené údaje mají informativní charakter. Platnost dat k 15.11.2021 10:00.

Informace o pozemku

Parcelní číslo: [2925](#) ↗
Obec: [Bruntál \[597180\]](#) ↗
Katastrální území: [Bruntál-město \[613169\]](#)
Číslo LV: [1870](#)
Výměra [m²]: 1596
Typ parcely: Parcela katastru nemovitostí
Mapový list:
Určení výměry: Ze souřadnic v S-JTSK
Druh pozemku: zahrada



Vlastníci, jiní oprávnění

Vlastnické právo

Podíl

Město Bruntál, Nádražní 994/20, 79201 Bruntál

Způsob ochrany nemovitosti

Název

zemědělský půdní fond

Seznam BPEJ

BPEJ Výměra

[83501](#) ↗ 1088

[83716](#) ↗ 508

Omezení vlastnického práva

Nejsou evidována žádná omezení.

Jiné zápisy

Nejsou evidovány žádné jiné zápisy.

↗ Řízení, v rámci kterých byl k nemovitosti zapsán cenový údaj

Nemovitost je v územním obvodu, kde státní správu katastru nemovitostí ČR vykonává [Katastrální úřad pro Moravskoslezský kraj, Katastrální pracoviště Bruntál](#) ↗

Zobrazené údaje mají informativní charakter. Platnost dat k 15.11.2021 10:00.

Informace o pozemku

Parcelní číslo:	3866
Obec:	Bruntál [597180]
Katastrální území:	Bruntál-město [613169]
Číslo LV:	2306
Výměra [m ²]:	1555
Typ parcely:	Parcela katastru nemovitostí
Mapový list:	
Určení výměry:	Ze souřadnic v S-JTSK
Způsob využití:	silnice
Druh pozemku:	ostatní plocha



Vlastníci, jiní oprávnění

Vlastnické právo	Podíl
Česká republika	
Příslušnost hospodařit s majetkem státu	Podíl
Ředitelství silnic a dálnic ČR, Na Pankráci 546/56, Nusle, 14000 Praha 4	

Způsob ochrany nemovitosti

Nejsou evidovány žádné způsoby ochrany.

Seznam BPEJ

Parcela nemá evidované BPEJ.

Omezení vlastnického práva

TYP
Věcné břemeno (podle listiny)

Jiné zápisy

TYP
Zahájení exekuce - Ředitelství silnic a dálnic ČR

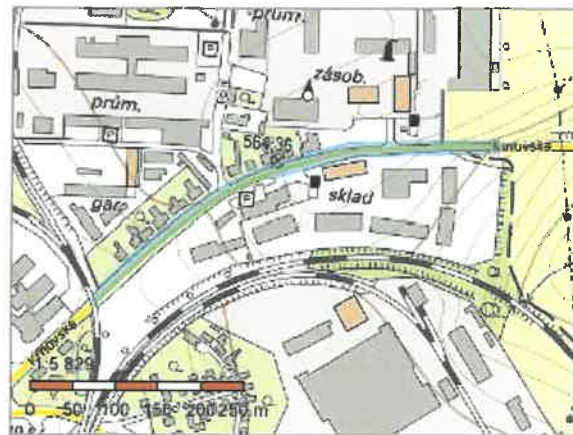
☞ Řízení, v rámci kterých byl k nemovitosti zapsán cenový údaj

Nemovitost je v územním obvodu, kde státní správu katastru nemovitostí ČR vykonává [Katastrální úřad pro Moravskoslezský kraj](#), [Katastrální pracoviště Bruntál](#)

Zobrazené údaje mají informativní charakter. Platnost dat k 15.11.2021 10:00.

Informace o pozemku

Parcelní číslo: [3867/1](#) ↗
Obec: [Bruntál \[597180\]](#) ↗
Katastrální území: [Bruntál-město \[613169\]](#)
Číslo LV: [2306](#)
Výměra [m²]: 7408
Typ parcely: Parcela katastru nemovitostí
Mapový list:
Určení výměry: Ze souřadnic v S-JTSK
Způsob využití: silnice
Druh pozemku: ostatní plocha



Vlastníci, jiní oprávnění

Vlastnické právo	Podíl
Česká republika	
Příslušnost hospodařit s majetkem státu	Podíl
Ředitelství silnic a dálnic ČR, Na Pankráci 546/56, Nusle, 14000 Praha 4	

Způsob ochrany nemovitosti

Nejsou evidovány žádné způsoby ochrany.

Seznam BPEJ

Parcela nemá evidované BPEJ.

Omezení vlastnického práva

TYP
Věcné břemeno (podle listiny)

Jiné zápisy

TYP
Zahájené řízení o vyvlastnění práv
Zahájení exekuce - Ředitelství silnic a dálnic ČR
Změna výměr obnovou operátu

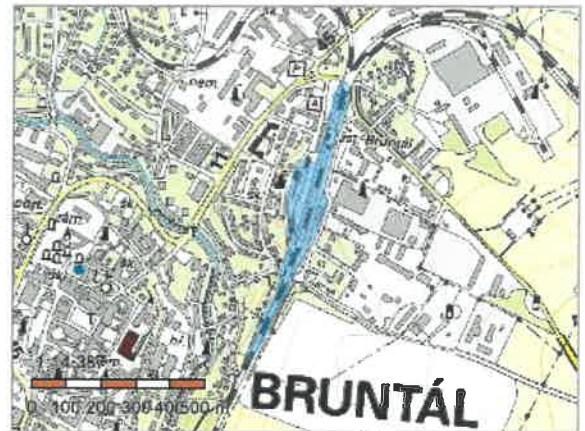
↗ Řízení, v rámci kterých byl k nemovitosti zapsán cenový údaj

Nemovitost je v územním obvodu, kde státní správu katastru nemovitostí ČR vykonává [Katastrální úřad pro Moravskoslezský kraj, Katastrální pracoviště Bruntál](#) ↗

Zobrazené údaje mají informativní charakter. Platnost dat k 15.11.2021 10:00.

Informace o pozemku

Parcelní číslo:	3882/1 ↗
Obec:	Bruntál [597180] ↗
Katastrální území:	Bruntál-město [613169]
Číslo LV:	4321
Výměra [m ²]:	41363
Typ parcely:	Parcela katastru nemovitostí
Mapový list:	
Určení výměry:	Ze souřadnic v S-JTSK
Způsob využití:	dráha
Druh pozemku:	ostatní plocha



Vlastníci, jiní oprávnění

Vlastnické právo

Podíl

České dráhy, a.s., nábřeží Ludvíka Svobody 1222/12, Nové Město, 11000 Praha 1

Způsob ochrany nemovitosti

Nejsou evidovány žádné způsoby ochrany.

Seznam BPEJ

Parcela nemá evidované BPEJ.

Omezení vlastnického práva

TYP

Věcné břemeno (podle listiny)

Věcné břemeno chůze a jízdy

Jiné zápisy

Nejsou evidovány žádné jiné zápisy.

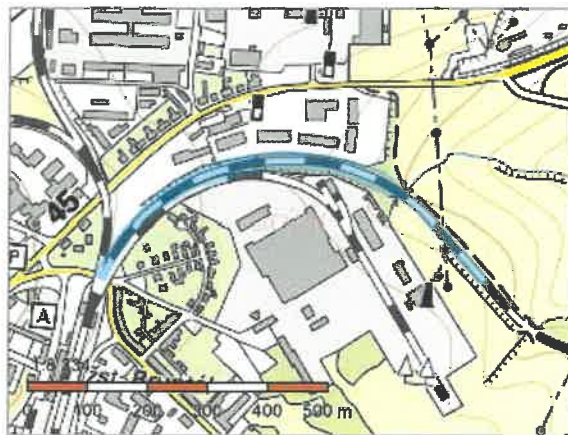
↗ Řízení, v rámci kterých byl k nemovitosti zapsán cenový údaj

Nemovitost je v územním obvodu, kde státní správu katastru nemovitostí ČR vykonává [Katastrální úřad pro Moravskoslezský kraj](#), [Katastrální pracoviště Bruntál](#) ↗

Zobrazené údaje mají informativní charakter. Platnost dat k 15.11.2021 10:00.

Informace o pozemku

Parcelní číslo:	3882/4
Obec:	Bruntál [597180]
Katastrální území:	Bruntál-město [613169]
Číslo LV:	678
Výměra [m ²]:	18727
Typ parcely:	Parcela katastru nemovitostí
Mapový list:	
Určení výměry:	Ze souřadnic v S-JTSK
Způsob využití:	dráha
Druh pozemku:	ostatní plocha



Vlastníci, jiní oprávnění

Vlastnické právo	Podíl
Česká republika	
Právo hospodařit s majetkem státu	Podíl
Správa železnic, státní organizace, Dlážděná 1003/7, Nové Město, 11000 Praha 1	

Způsob ochrany nemovitosti

Nejsou evidovány žádné způsoby ochrany.

Seznam BPEJ

Parcela nemá evidované BPEJ.

Omezení vlastnického práva

TYP
Věcné břemeno (podle listiny)

Jiné zápisy

Nejsou evidovány žádné jiné zápisy.

- ✓ Řízení, v rámci kterých byl k nemovitosti zapsán cenový údaj

Nemovitost je v územním obvodu, kde státní správu katastru nemovitostí ČR vykonává [Katastrální úřad pro Moravskoslezský kraj, Katastrální pracoviště Bruntál](#)

Zobrazené údaje mají informativní charakter. Platnost dat k 15.11.2021 10:00.

